



## Ziele von PlanDigital

- Landesweite **digitale** Bereitstellung von **Flächennutzungsplänen (FNP)** und **Regionalen Raumordnungsprogrammen (RROP)**
- Unterstützung niedersächsischer Kommunen bei der Einführung des Standards **XPlanung**
- **Verbesserte digitale Datenlage** für raumbezogene Planungen



# Finanzierung und Projektbeteiligte

- Für die Jahre 2019 bis 2022 stehen hierfür Mittel aus dem „Sondervermögen Digitalisierung“ der Landesregierung u.a. als Anreiz für kommunale Planungsträger zur Verfügung.
- Federführung liegt beim nds. **Ministerium f. Bundes- und Europaangelegenheiten u. Regionale Entwicklung** (MB)
- Kooperation mit den **Ämtern f. regionale Landesentwicklung** (Raumordnung)
- Beteiligung des nds. **Ministerium für Umwelt, Energie, Bauen und Klimaschutz**, des nds. **Landwirtschaftsministeriums** und der Koordinierungsstelle **Geodateninfrastruktur Niedersachsen** (GDI-NI) beim **Landesamt für Geoinformation und Landentwicklung** (LGLN)



# Wesentliche Projektbausteine

- Phase 1: Initiierung des Projektes

abgeschlossen

- Phase 2: Bestandsaufnahme, Konzepte und Vergabe

In Bearbeitung

- Phase 3: Digitalisierung und Datenbereitstellung

geplant

- Phase 4: Sicherstellung der Verstetigung

geplant



# Phase 1: Initiierung des Projektes

- Projektflyer
- Presseinfo
- Abstimmung mit den Kommunalen Spitzenverbänden
- Internetseite zum Projekt
- Infoveranstaltungen der Ämter für regionale Landesentwicklung für die Gemeinden und Landkreise



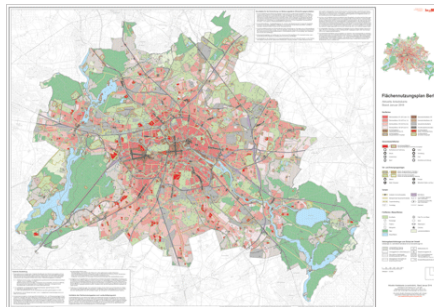
## Phase 2

- Online Umfrage zur Ermittlung und Analyse der Ausgangssituation in den Gemeinden und Landkreisen

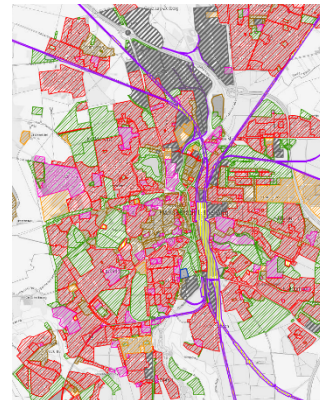
abgeschlossen



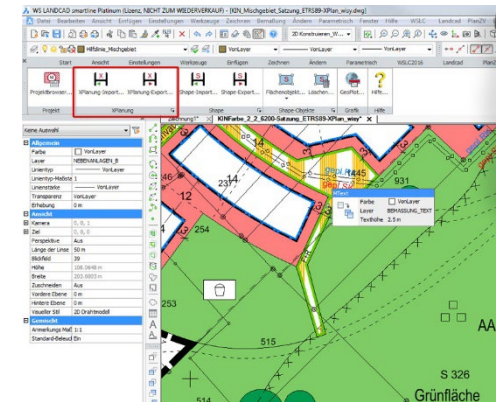
Papierplan



Rasterdaten  
(georeferenziert)



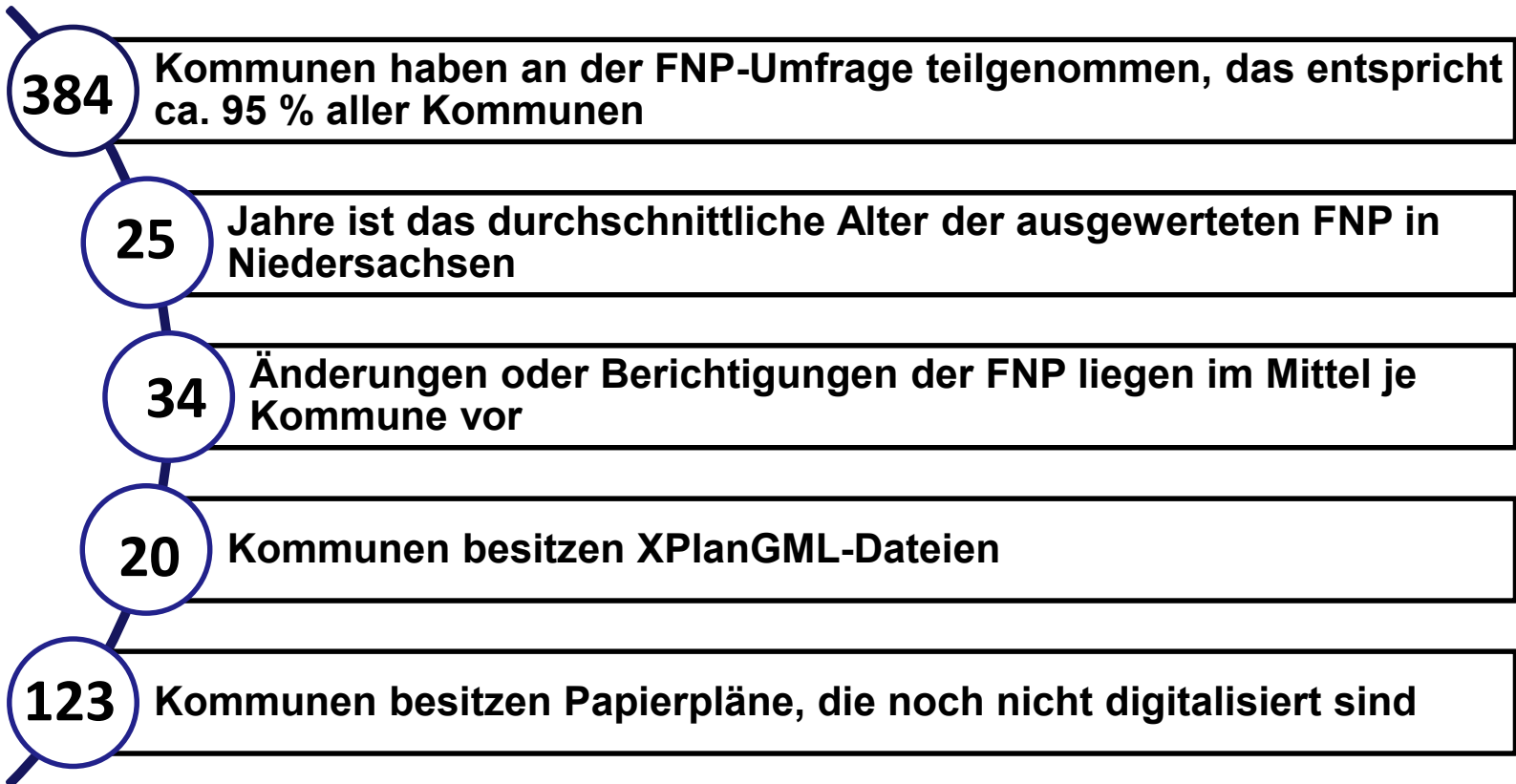
Vektordaten  
(shape/dxf/dwg)



XPlan.gml



# Erkenntnisse der Online-Umfrage FNP





# Erkenntnisse der Online-Umfrage RRÖP

**97**

% der Dateien liegen im Vektorformat vor

**12**

Träger der Regionalplanung besitzen Daten im Standard Xplanung (40%)



## Nächste Schritte in Phase 2

- Teilprojekt **RROP**
- Vernetzung mit dem Projekt: **Neuaufstellung des Metropolplaners**
- Metropolplaner ist ein Projekt der Metropolregion Nordwest, Ziel: RROP im Standard Xplanung für die Metropolregion NordWest im Geodatenportal; steht kurz vor Abschluss)
- PlanDigital profitiert von den im Projekt Metropolplaner gemachten Erfahrungen im Hinblick auf Serverlösung für **Kartenserver** und im Hinblick auf geeignete Arbeitsabläufe





## Nächste Schritte in Phase 2

- Vorbereitung eines **Umsetzungskonzepts**
- Vorbereitung der **Ausschreibung** der Digitalisierung und Konvertierung der FNPs im Standard Xplanung für externe Dienstleister
- Teilprojekt Scan und Georeferenzierung der FNP
- Digitalisierung der Daten und Aufbereitung im Standard Xplanung zunächst für die FNPs von **4 Pilot-Landkreisen**



## Phase 3: Digitalisierung und Datenbereitstellung

- Standardkonforme Digitalisierung weiterer FNPs durch externe Dienstleister
- Veröffentlichung der Pläne in einem Geoportal

2020-2022

## Phase 4: Sicherstellung der Verstetigung

- Festigung der Strukturen für eine einheitliche Fortführung digitaler FNP und RRÖP über die Projektlaufzeit hinaus.

2022



## PlanDigital 2022

- Investorenfreundlich
- Effizient in der Verwaltung
- Verfahrensbeschleunigend
- Erlaubt grenzübergreifende GIS-Analysen
- Bürgerfreundlich

